


Lageplan

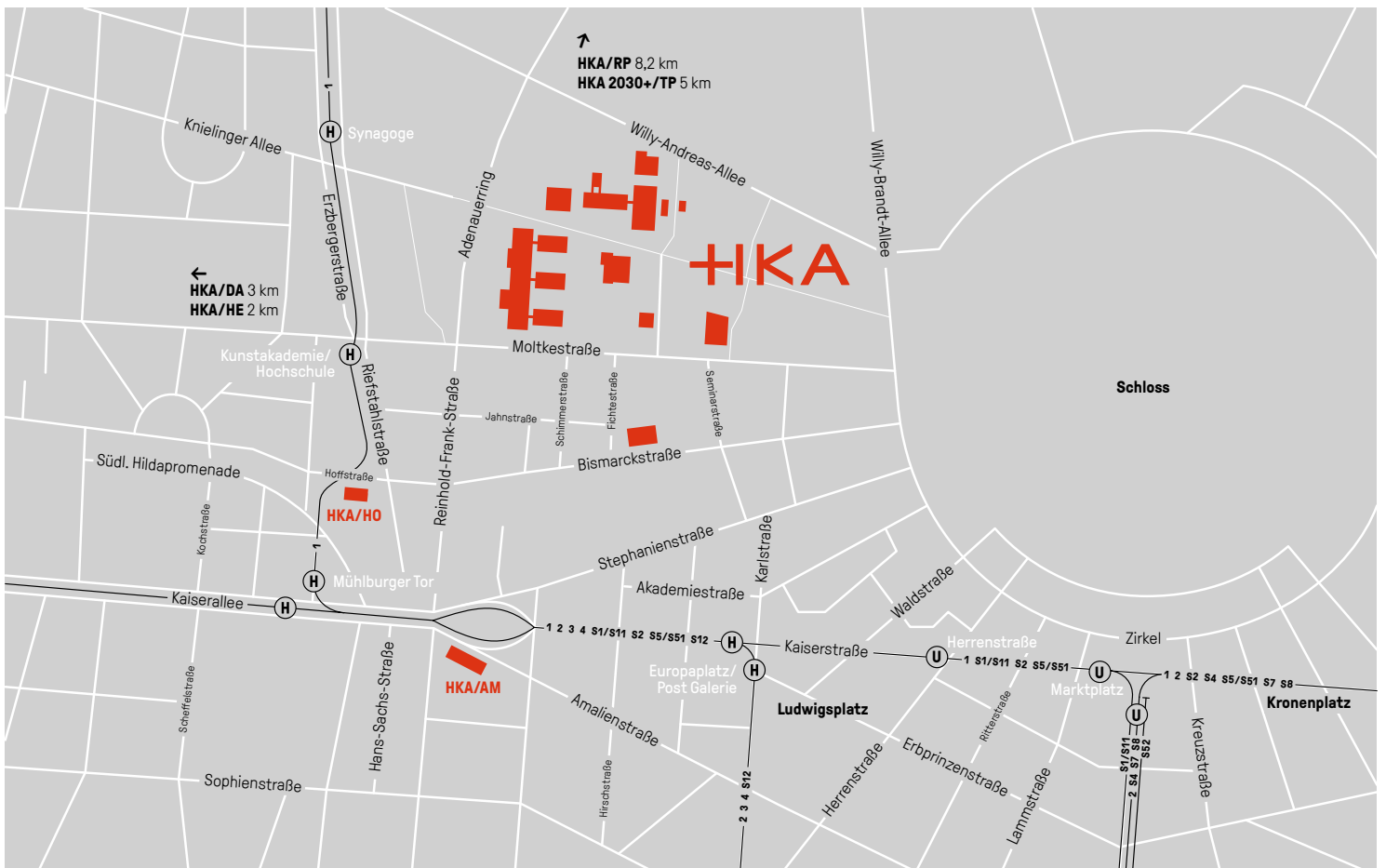
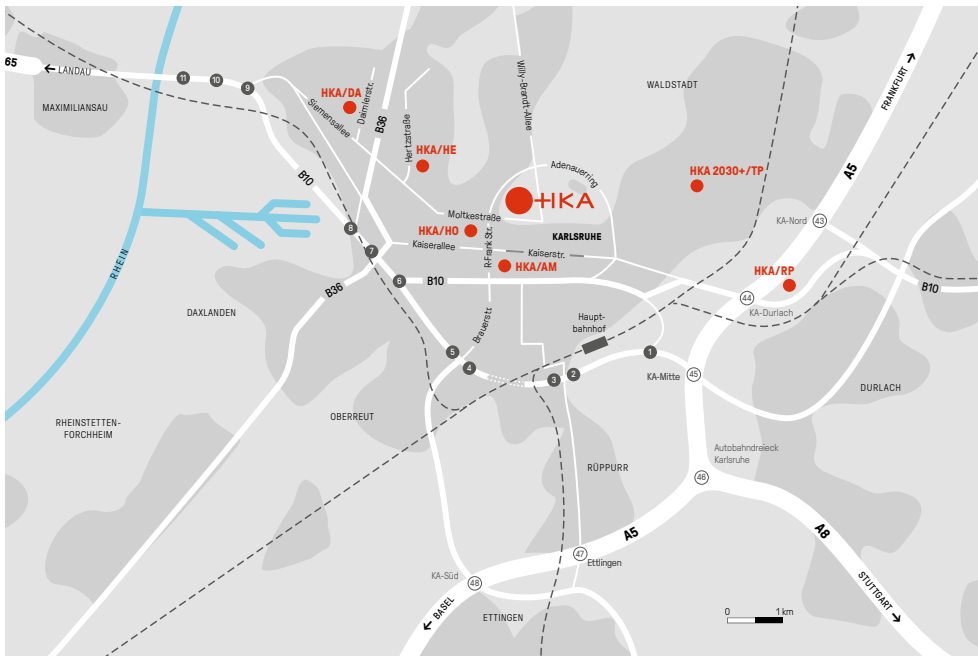


- A** Allgemeiner Studierendenausschuss (ASTA)
Bibliothek (BIB)
Menseria
Infrastruktur – Gebäudemanagement (GM)
- B** Architektur und Bauwesen (AB)
Architektur
Bauingenieurwesen (+ trinational)
Baumanagement
Baumanagement und Baubetrieb
Umweltingenieurwesen (Bau)
Institut für Verkehr und Infrastruktur (IVI)
Wirtschaftswissenschaften (W)
International Management
Tricontinental Master in Global Studies
Wirtschaftsingenieurwesen
Zentrale Studienberatung (ZSB)
- E** Informatik und Wirtschaftsinformatik (IWI)
Dekanat
Informatik
Medieninformatik
Wirtschaftsinformatik
Institut für Intelligente Interaktion und Immersive Erfahrung (IIIX)
- F** Center of Competence (CC)
Institut für Fremdsprachen (IFS)
Koordinierungsstelle für die Praktischen Studiensemester (KOOR)
Maschinenbau und Mechatronik (MMT)
Automotive Systems Engineering
Fahrzeugtechnologie
Mechatronic and Micro-Mechatronic Systems
Mechatronik
- G** Gästeappartements
- hb** Hörsaal Bauwesen
- he** Hörsaal Elektrotechnik

- HKA/AM** Außenstelle Amalienstraße 81–87:
Informationsmanagement und Medien (IMM)
Dekanat
Informationsdesign
Kommunikation und Medienmanagement
- HKA/DA** Außenstelle Daimlerstraße 5B:
Geschäftsstelle der Studienkommission für Hochschuldidaktik (GHD)
Referat für Technik- u. Wissenschaftsethik (RTWE)
- HKA/HE** Außenstelle Hertzstraße 16 (Westhochschule):
Zweigstelle IAF, Geb. 06.31
- HKA/HO** Außenstelle Hoffstraße 3:
Informationsmanagement und Medien (IMM)
Geodäsie und Navigation
Geomatics
Umwelt- und Geoinformationsmanagement
Mobilitätsmanagement
Verkehrssystemmanagement
- HKA/RP** Außenstelle Regierungspräsidium, Alte Karlsruher Str. 40, 76227 Karlsruhe:
Öffentliche Baustoffprüfstelle (ÖBP)
- HKA 2030+/TP** Außenstelle Technologiepark, Wilhelm-Schickard-Straße 9, 76131 Karlsruhe:
Institut für Angewandte Forschung (IAF)
Institut für Lernen und Innovation in Netzwerken (ILIN)
Institut für Robotik und Autonome Systeme (IRAS)
Institut für Wissenschaftliche Weiterbildung (IWW)
Berufsbegleitende Weiterbildungsangebote
Robotik-Labor
xLab
- K** Wirtschaftswissenschaften (W)
Dekanat
Betriebswirtschaftslehre
Tricontinental Master in Global Studies
Wirtschaftsingenieurwesen
- LB** Labors Bauwesen
Labors Informationsmanagement und Medien

- LI** Labors Ingenieurwesen
Center of Applied Research (CAR)
Rechenzentrum (RZ)
Institut für Angewandte Forschung (IAF)
Institut für Energieeffiziente Mobilität (IEEM)
Institut für Intelligente Interaktion und Immersive Erfahrung (IIIX)
Institut für Kälte-, Klima- und Umwelttechnik (IKKU)
Institut für Thermofluidynamik (ITFD)
- M** Elektro- und Informationstechnik (EIT) + MMT
Robotik und künstliche Intelligenz in der Produktion
Maschinenbau und Mechatronik (MMT)
Dekanat
Maschinenbau
Informatik und Wirtschaftsinformatik (IWI)
Internationales IT Business
- Mensa**
- N** Elektro- und Informationstechnik (EIT)
Dekanat
Sensor Systems Technology
Künstliche Intelligenz in den Ingenieurwissenschaften
- R** International Office (IO)
Rektorat
Studierendenbüro (SB)
Verwaltung
- SH** Steinbeis-Haus Karlsruhe:
Institut für Digitale Materialforschung (IDM)
Institute of Materials and Processes (IMP)
Wirtschaftswissenschaften (W)
International Management
Technologie-Entrepreneurship
Wirtschaftsingenieurwesen
- P** Parkplatz
- P** Kostenpflichtiger Parkplatz
- ♿** Barrierefreier Zugang
Weitere Einzelheiten finden sich auf Informationstafeln im Eingangsbereich der Gebäude

Adresse: Moltkestraße 30, 76133 Karlsruhe



- HKA/AM** Außenstelle Amalienstraße 81–87
- HKA/DA** Außenstelle Daimlerstraße 5B
- HKA/HE** Außenstelle (Westhochschule) Hertzstr. 16
- HKA/HO** Außenstelle Hoffstr. 3
- HKA/RP** Außenstelle Regierungspräsidium, Alte Karlsruher Str. 40, 76227 Karlsruhe
- HKA 2030+/TP** Außenstelle Technologiepark, Wilhelm-Schickard-Straße 9, 76131 Karlsruhe
- Gebäude der Hochschule Karlsruhe (HKA)
- 3 S52 –** Straßen-, Stadtbahnlinien
- (H)** Haltestelle
- (46)** Autobahn mit Anschlussstelle

Zur Hochschule Karlsruhe (HKA-Campus)

Vom Hauptbahnhof (Hbf) mit der Linie 2 (Knielingen Nord) oder Linie 3 (Rappenwörth/Daxlanden) bis Haltestelle „Europaplatz/Post Galerie“. Dort ausgeschilderten Fußweg in nördliche Richtung (ca. 10 Min.) folgen. Oder vom Marktplatz mit der Linie 1 (Heide) bis Haltestelle „Kunstakademie/Hochschule“ und zu Fuß in östliche Richtung (Adenauerring, ca. 5 Min.)

Zur Außenstelle Amalienstraße

Vom Hbf mit der Linie 2 (Knielingen Nord) oder Linie 3 (Rappenwörth/Daxlanden) bis Haltestelle „Mühlburger Tor“. Von dort zu Fuß in östliche Richtung (ca. 1 Min.)

Zur Außenstelle Daimlerstraße

Linie 2 (Knielingen Nord) vom Hbf bis Haltestelle „Neureuter Straße“. Von dort zu Fuß (ca. 5 Min.) von der Siemensallee in die Daimlerstraße

Zur Außenstelle Hoffstraße

Vom Hbf mit der Linie 2 (Knielingen Nord) oder Linie 3 (Rappenwörth/Daxlanden) bis Haltestelle „Mühlburger Tor“. Von dort zu Fuß in nördliche Richtung (ca. 1 Min.)

Zur Außenstelle Westhochschule

Linie 2 (Knielingen Nord) vom Hbf bis Haltestelle „Hertzstraße“. Von dort zu Fuß (ca. 2 Min.) in nördlicher Richtung in die Hertzstraße

Zur Außenstelle HKA 2030+/Technologiepark

Vom Hbf mit der Linie 3 (Rintheim) bis Haltestelle „Durlacher Tor“. Umstieg in Linie 4 (Waldstadt) bis Haltestelle „Sinsheimer Straße“. Von dort zu Fuß (ca. 8 Min.) in westliche Richtung in die Straße „Im Vogelsang“.

Aktuelle Infos und Schnellauskunft unter www.kvv.de

