


Lageplan



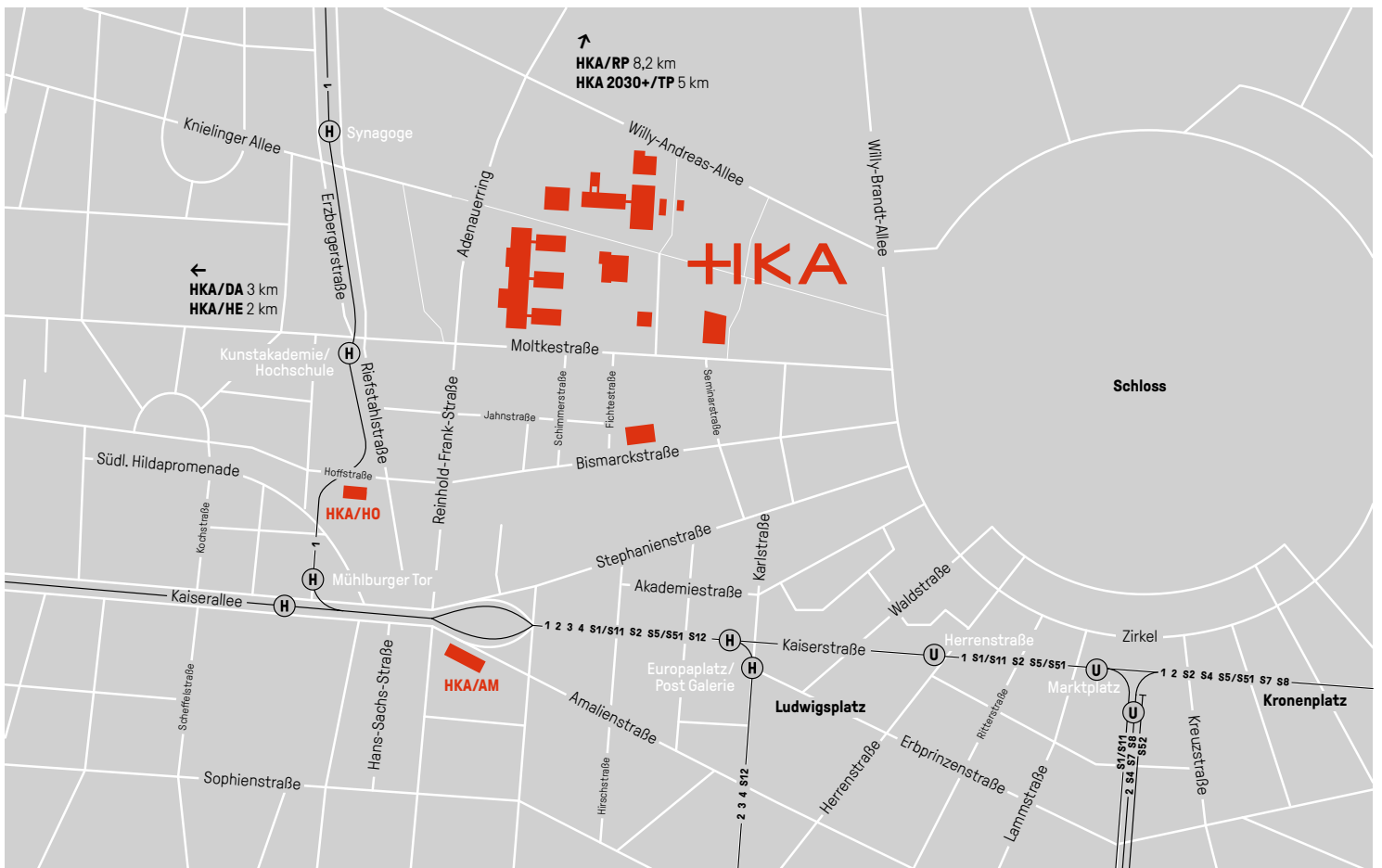
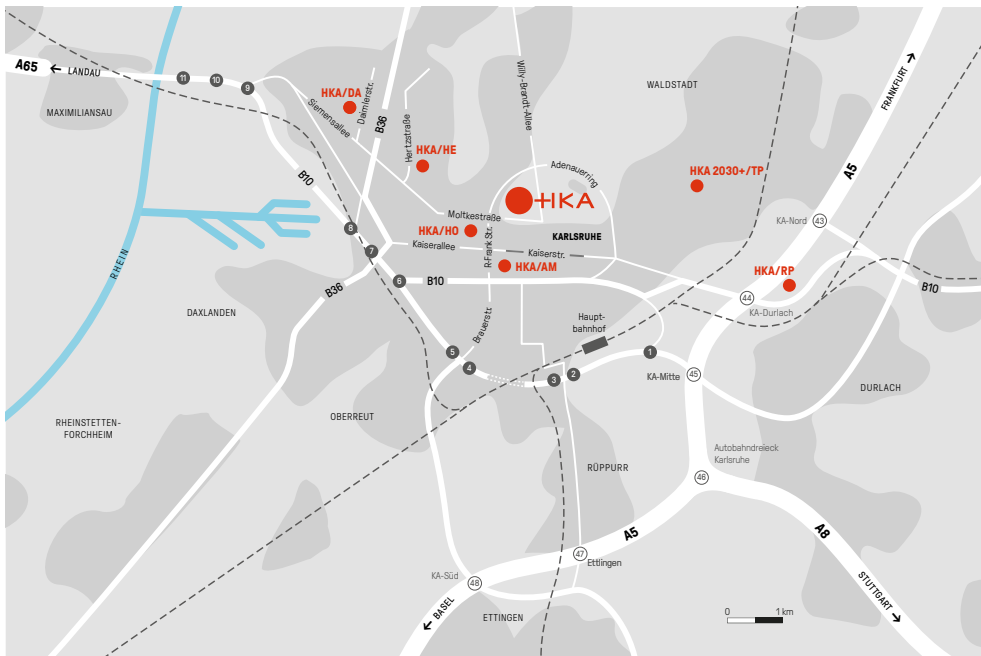
- A Allgemeiner Studierendenausschuss (AStA)**
Bibliothek (BIB)
Cafeteria
- B Infrastruktur – Gebäudemanagement (GM)**
Architektur und Bauwesen (AB)
Architektur
Bauingenieurwesen (+ trinational)
Baumanagement
Baumanagement und Baubetrieb
Umweltingenieurwesen (Bau)
Institut für Verkehr und Infrastruktur (IVI)
Wirtschaftswissenschaften (W)
International Management
Tricontinental Master in Global Studies
Wirtschaftsingenieurwesen
Zentrale Studienberatung (ZSB)
- E Informatik und Wirtschaftsinformatik (IWI)**
Dekanat
Informatik
Medieninformatik
Wirtschaftsinformatik
Institut für Intelligente Interaktion und Immersive Erfahrung (IIIX)
- F Center of Competence (CC)**
Institut für Fremdsprachen (IFS)
Koordinierungsstelle für die Praktischen Studiensemester (KOOR)
Maschinenbau und Mechatronik (MMT)
Automotive Systems Engineering
Fahrzeugtechnologie
Mechatronic and Micro-Mechatronic Systems
Mechatronik
- G Gästeappartements**
- hb Hörsaal Bauwesen**
- he Hörsaal Elektrotechnik**

- HKA/AM Außenstelle Amalienstraße 81–87:**
Informationsmanagement und Medien (IMM)
Dekanat
Informationsdesign
Kommunikation und Medienmanagement
- HKA/DA Außenstelle Daimlerstraße 5B:**
Geschäftsstelle der Studienkommission für Hochschuldidaktik (GHD)
Referat für Technik- u. Wissenschaftsethik (RTWE)
- HKA/HE Außenstelle Hertzstraße 16 (Westhochschule):**
Zweigstelle IAF, Geb. 06.31
- HKA/HO Außenstelle Hoffstraße 3:**
Informationsmanagement und Medien (IMM)
Geodäsie und Navigation
Geomatics
Umwelt- und Geoinformationsmanagement
Mobilitätsmanagement
Verkehrssystemmanagement
- HKA/RP Außenstelle Regierungspräsidium, Alte Karlsruher Str. 40, 76227 Karlsruhe:**
Öffentliche Baustoffprüfstelle (ÖBP)
- HKA 2030+/TP Außenstelle Technologiepark, Wilhelm-Schickard-Straße 9, 76131 Karlsruhe:**
Institut für Angewandte Forschung (IAF)
Institut für Lernen und Innovation in Netzwerken (ILIN)
Institut für Robotik und autonome Systeme (IRAS)
Institut für Wissenschaftliche Weiterbildung (IWW)
Berufsbegl. Weiterbildungsangebote
Robotik-Labor
Robotik und KI in der Produktion
xLab
- K Wirtschaftswissenschaften (W)**
Dekanat
International Management
Tricontinental Master in Global Studies
Wirtschaftsingenieurwesen

- LB Labors Bauwesen**
Labors Informationsmanagement und Medien
- LI Labors Ingenieurwesen**
Center of Applied Research (CAR)
Rechenzentrum (RZ)
Institut für Angewandte Forschung (IAF)
Institut für Energieeffiziente Mobilität (IEEM)
Institut für Intelligente Interaktion und Immersive Erfahrung (IIIX)
Institut für Kälte-, Klima- und Umwelttechnik (IKKU)
Institut für Thermofluidynamik (ITFD)
- M Elektro- und Informationstechnik (EIT)**
Maschinenbau und Mechatronik (MMT)
Dekanat
Maschinenbau
Informatik und Wirtschaftsinformatik (IWI)
Internationales IT Business
- Mensa**
- N Elektro- und Informationstechnik (EIT)**
Dekanat
Sensor Systems Technology
- R International Office (IO)**
Rektorat
Studierendenbüro (SB)
Verwaltung
- SH Steinbeis-Haus Karlsruhe:**
Institut für Digitale Materialforschung (IDM)
Institute of Materials and Processes (IMP)
Wirtschaftswissenschaften (W)
International Management
Technologie-Entrepreneurship
Wirtschaftsingenieurwesen

- P** Parkplatz
 - P** Kostenpflichtiger Parkplatz
 - ♿** Barrierefreier Zugang
- Weitere Einzelheiten finden sich auf Informationstafeln im Eingangsbereich der Gebäude.

Adresse: Moltkestraße 30, 76133 Karlsruhe



- HKA/AM** Außenstelle Amalienstraße 81–87
- HKA/DA** Außenstelle Daimlerstraße 5B
- HKA/HE** Außenstelle (Westhochschule) Hertzstr. 16
- HKA/RP** Außenstelle Regierungspräsidium, Alte Karlsruher Str. 40, 76227 Karlsruhe
- HKA 2030+/TP** Außenstelle Technologiepark, Wilhelm-Schickard-Straße 9, 76131 Karlsruhe
- HKA/HO** Außenstelle Hoffstr. 3
- Gebäude der Hochschule Karlsruhe (HKA)
- 3 S5 —** Straßen-, Stadtbahnlinien
- (H)** Haltestelle
- (46)** Autobahn mit Anschlussstelle

- Zur Hochschule Karlsruhe (HKA-Campus)**
Vom Hauptbahnhof (Hbf) mit der Linie 2 (Knielingen Nord) oder Linie 3 (Rappenhof/Daxlanden) bis Haltestelle „Europaplatz/Postgalerie“. Dort ausgeschilderten Fußweg in nördliche Richtung (ca. 10 Min.) folgen. Oder vom Marktplatz mit der Linie 1 (Heide) bis Haltestelle „Kunstakademie/Hochschule“ und zu Fuß in östliche Richtung (Adenauerring, ca. 5 Min.)
- Zur Außenstelle Amalienstraße**
Vom Hbf mit der Linie 2 (Knielingen Nord) oder Linie 3 (Rappenhof/Daxlanden) bis Haltestelle „Mühlburger Tor“. Von dort zu Fuß in östliche Richtung (ca. 1 Min.)
- Zur Außenstelle Daimlerstraße**
Linie 2 (Knielingen Nord) vom Hbf bis Haltestelle „Neureuter Straße“. Von dort zu Fuß (ca. 5 Min.) von der Siemensallee in die Daimlerstraße

- Zur Außenstelle Hoffstraße**
Vom Hbf mit der Linie 2 (Knielingen Nord) oder Linie 3 (Rappenhof/Daxlanden) bis Haltestelle „Mühlburger Tor“. Von dort zu Fuß in nördliche Richtung (ca. 1 Min.)
- Zur Außenstelle Westhochschule**
Linie 2 (Knielingen Nord) vom Hbf bis Haltestelle „Hertzstraße“. Von dort zu Fuß (ca. 2 Min.) in nördlicher Richtung in die Hertzstraße
- Zur Außenstelle HKA 2030+/Technologiepark**
Vom Hbf mit der Linie 3 (Rintheim) bis Haltestelle „Durlacher Tor“. Umstieg in Linie 4 (Waldstadt) bis Haltestelle „Sinsheimer Straße“. Von dort zu Fuß (ca. 8 Min.) in westliche Richtung in die Straße „Im Vogelsang“.

Aktuelle Infos und Schnellauskunft unter www.kvv.de

